
































# Legende - farbige Ausgabe - ABK NRW

## Verkehrnetz

	Autobahn		Eisenbahn mit Haltestelle / Haltepunkt		Luft-, Umlaufseilbahn, (Groß)kabinenseilbahn
	Bundesstraße		Weg		Sessellift Ski-, Schlepplift
	Landstraße		Tunnel, Unterführung		Schwebebahn
	Kreisstraße		Brücke, Landbrücke Hochbahn, Hochstraße		Materialeilbahn
	Stadtbahn mit Haltestelle / Haltepunkt		Steg		Bergbahn, Seilbahn, Standseilbahn
	S-Bahn mit Haltestelle / Haltepunkt		Furt		Zahnradbahn














## Gewässer

	Gewässer		Wasserfall		Stromschnelle
	Fließrichtung		Fährverkehr		Pegel
	Rohrdurchlass		Schöpfwerk		Fischtreppe
	Sicherheitstor		Wehr		Wellenbrecher, Buhne, Hafendamm, Mole
	Kilometerstein				

## Flächen / Bodenbewuchs








	Siedlungsfläche		Sport-, Freizeit- und Erholungsfläche, Friedhof		Laubwald
	Industrie- und Gewerbefläche		Spielfeld		Nadelwald
	Straßenverkehr, Weg, Platz, Bahnverkehr, Schiffsverkehr		Rennbahn, Laufbahn, Geläuf		Mischwald
	Fußgängerzone		Begleitfläche, Grünland, Flugverkehr		Gehölz
	Flugverkehr, im Bau		Landwirtschaft, Ackerland		Schneise
	Start- und Landebahn, Zurollbahn, Taxiway, Vorfeld		Sandbank, Düne		Brachland, Moor, Sumpf, Heide, Unland, Vegetationslose Fläche

## Gebäude und Bauwerke









































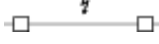




























	Wohngebäude (mit Hausnummer)		historisches Bauwerk		überdachte Zuschauertribüne
	Gebäude oder Bauwerk für Wirtschaft, Industrie oder Gewerbe, Turm, Carport, Überdachung		Durchfahrt (hier in Gebäude für Wirtschaft oder Gewerbe)		Rückhaltebecken, Staudamm
	Öffentliche Gebäude		Treppe		Klärbecken
	Hochhaus (hier Wohngebäude)		Staumauer, Mauer, Stützmauer		Schwimmbecken
	unterirdisches Gebäude				

Die Angabe "Hochhaus" gilt auch für Gebäude für Wirtschaft und Gewerbe und öffentliche Gebäude.

## Grenzen

	Grenze der Bundesrepublik Deutschland		Grenze des Landkreises bzw. der kreisfreien Stadt		Flurstückgrenze, Wirtschaftliche Einheit
	Grenze des Bundeslandes		Grenze der Gemeinde		
	Grenze des Regierungsbezirkes		Grenze der Gemarkung		

## Zeichen und Symbole

	Mauer		Solarzelle		Gebüsch, Hecke
	Stützmauer, Ufermauer, Kaimauer		Radioteleskop		Knick
	Zaun		Windrad		Rebfläche
	Parkplatz, Parkhaus, Parkdeck, Tiefgarage		Vorratsbehälter, Speicherbauwerk		Hopfen
	Rastplatz		Tankstelle		Gartenbauland, Garten, Kleingarten
	Raststätte, Autohof		Kran		Gras, Grünanlage, Grünland
	U-Bahnhof		Tagebau, Grube, Steinbruch		Obst- und Nussplantage
	S-Bahnhof		Bergbaubetrieb, (außer Betrieb)		Streuobstacker
	Hubschrauberlandeplatz		Stollenmundloch		Streuobstwiese
	Drehscheibe		Schachtöffnung		Baumschule
	Kirche, Kapelle		Pipeline, Rohrleitung		Park
	Synagoge		Pumpe		Laubbaum
	Moschee		Förderband, Bandstraße		Nadelbaum
	Tempel		Freileitung mit Mast		Röhricht, Schilf
	Polizei		Umformer		Moor
	Feuerwehr		Schornstein		Heide
	Krankenhaus, Heilanstalt, Pflege		Funkmast		Sumpf, Nasse Stelle
	allgemein bildende Schule		Spundwand		Fels
	Spielplatz, Bolzplatz		Bildstock		Vegetationslose Fläche Steine, Schotter, Geröll, Sand
	Campingplatz		Gedenkstätte, Denkmal		Felsen, Felsblock, Felsnadel
	Windmühle		Steinmal		Höhleneingang
	Kellereingang		Wegekreuz		Damm, Wall, Deich
	Trinkwasserbrunnen		Höckerlinie		Böschung, Kliff

## Ortsnamen

**Köln**

Kreis,  
Kreisfreie Stadt

**Hürth**

Kreisangehörige Stadt  
Kreisangehörige Gemeinde

**Neudorf**

Ortsteil

## Abkürzungen

Bf.	Bahnhof	W.Wk.	Wasserwerk	P.Wk.	Pumpe
Anl. St.	Landebrücke, Anleger	E.Wk.	Kraftwerk	Br	Brunnen
W.T.	Wasserturm	U.Wk	Umspannstation	Qu	Quelle
A.T.	Aussichtsturm	Lgpl.	Lagerfläche	Hqu	Heilquelle
F.W.T.	Feuerwachturm	FÖ	Fördergut Öl	Gqu	Gasquelle, Mofette
F.M.T.	Sendeturm, Funkturm, Fernmeldeturm	FG	Fördergut Gas	Hhl.	Höhleneingang
T.	Turm	FW	Fördergut Wasser		

---

## Höhenlinien und Höhenpunkte



Höhenlinie – 20m/10m



Höhenlinie –  
1m/0,5m/0,25m

• 32,4

Besonderer Höhenpunkt



Höhenlinie – 5m/2,5m

• 70,2

Markanter Geländepunkt

---

## Erläuterungen zum Koordinatenbezugssystem:

**ETRS89\_UTM32:** UTM-Koordinaten in (m), Zonenkennung = vergrößerte Ziffern vor dem Eastwert,  
GRS80-Erdellipsoid, European Terrestrial Reference System 1989 (ETRS 89)

**DE\_DHDN\_3GK2:** Gauß-Krüger-Koordinaten in (m), Meridianstreifenkennung = vergrößerte Ziffer vor dem Rechtswert, Besselipsoid